



**КОМИТЕТ ИМУЩЕСТВЕННЫХ ОТНОШЕНИЙ
АДМИНИСТРАЦИИ ПЕРМСКОГО МУНИЦИПАЛЬНОГО ОКРУГА**

РЕШЕНИЕ
о размещении объектов № 2676

Пермский край
Пермский округ

06.09.2024

Комитет имущественных отношений администрации Пермского муниципального округа разрешает Акционерному обществу «Газпром газораспределение Пермь» (ИНН 5902183841, ОГРН 2125902017723, почтовый адрес: 614000, г. Пермь, ул. Петропавловская, 43)

размещение объекта «газопровод давлением до 1,2 Мпа, для размещения которого не требуется разрешения на строительство»

на землях муниципальная собственность

на срок 1 год.

Местоположение: Пермский край, Пермский муниципальный округ, п. Горный, ул. Придорожная, к дому 12

Приложение: схема предполагаемых к использованию земель или части земельного участка.

Особые условия использования:

1. При размещении объекта учесть параметры ширины проезда улично-дорожной сети, во избежание сужения полосы отвода дороги.
2. Получение разрешения на производство земляных работ.

Председатель комитета

(подпись, печать)

Е. А. Демидова



Схема предполагаемых к использованию земель или части земельного участка

Объект: Газопровод давлением до 1,2 Мпа, для размещения которого не требуется разрешения на строительство
 Местоположение: расположенных по адресу: Пермский край, м.о. Пермский, п. Горный, ул. Придорожная, к дому 12
 Площадь земель или части земельного участка, кв.м.: 14
 Категория земель: земли населенных пунктов





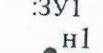

Вид разрешенного использования: -
 Описание границ смежных землепользователей:

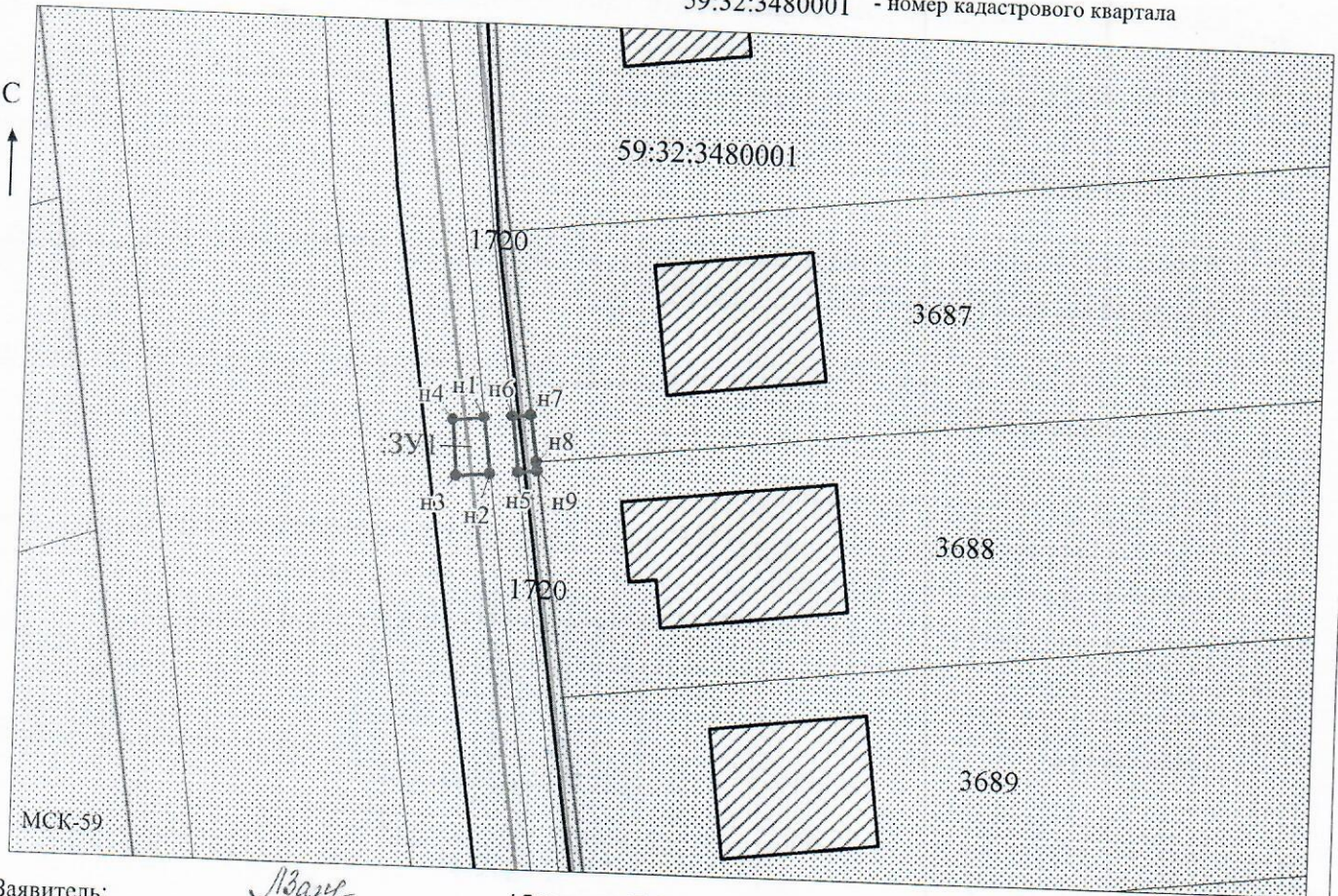
- От точки н1 до точки н2 - земельный участок с кадастровым номером 59:32:3480001:1717
- От точки н2 до точки н1 - земельный участок с кадастровым номером 59:32:3480001:1716
- От точки н5 до точки н6 - земельный участок с кадастровым номером 59:32:3480001:1717
- От точки н6 до точки н7 - земельный участок с кадастровым номером 59:32:3480001:1716
- От точки н7 до точки н8 - земельный участок с кадастровым номером 59:32:3480001:3687
- От точки н8 до точки н9 - земельный участок с кадастровым номером 59:32:3480001:3688
- От точки н9 до точки н5 - земельный участок с кадастровым номером 59:32:3480001:1716

Каталог координат, м

№ точки границы	X	Y
н1	504174.25	2236971.84
н2	504170.28	2236972.37
н3	504170.07	2236970.00
н4	504174.05	2236969.64
н1	504174.25	2236971.84
н5	504170.46	2236974.36
н6	504174.42	2236973.83
н7	504174.54	2236975.13
н8	504171.19	2236975.62
н9	504170.58	2236975.71
н5	504170.46	2236974.36

Условные обозначения:

-  - предполагаемый участок земель, на которых планируется размещение объекта
-  - границы и номер земельного участка, сведения о которых внесены в ЕГРН
-  - границы и номер объекта капитального строительства, сведения о которых внесены в ЕГРН
-  - зоны с особыми условиями использования территории, сведения о которых внесены в ЕГРН
-  - обозначение запрашиваемого земельного участка
-  - характерная точка границ земель или части земельного участка
- 59:32:3480001 - номер кадастрового квартала



Заявитель: Л. Захарова / Захарова Е. Л.
 МП (подпись, расшифровка подписи)
 (для юридических лиц и индивидуальных предпринимателей)

Масштаб 1:500